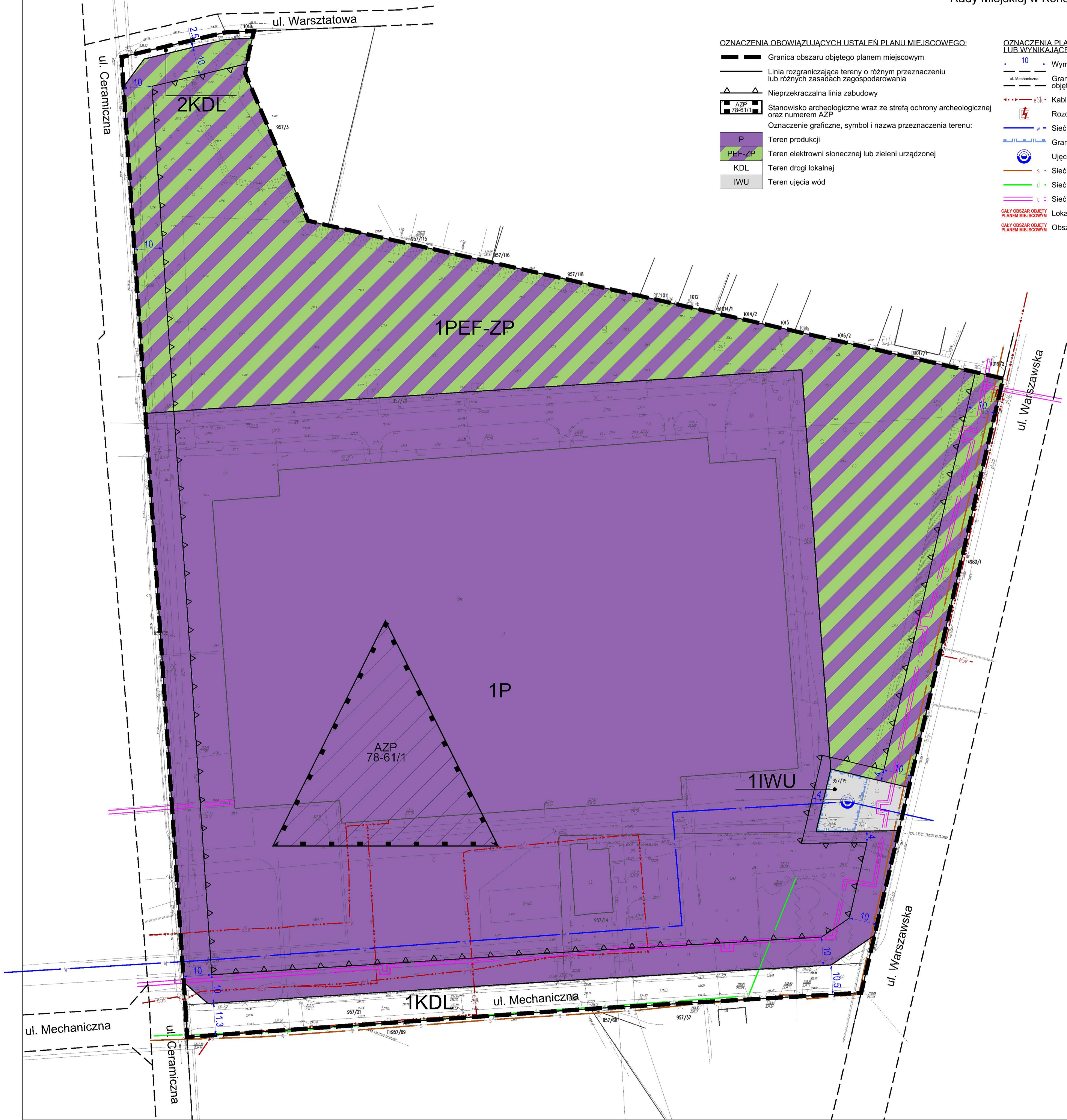


Miejscowy plan zagospodarowania przestrzennego dla fragmentu terenu miasta Końskie zlokalizowanego przy ulicach Ceramicznej i Mechanicznej



Rysunek planu miejscowego
Załącznik nr 1 do Uchwały Nr XVI/108/2025
Rady Miejskiej w Końskich z dnia 26 czerwca 2025 r.



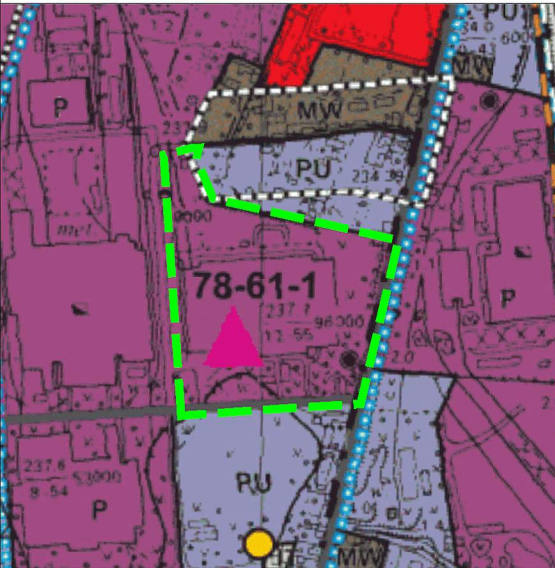
OZNACZENIA OBOWIĄZUJĄCYCH USTALEŃ PLANU MIEJSCOWEGO:

- Granica obszaru objętego planem miejscowym
- Linia rozgraniczająca tereny o różnym przeznaczeniu lub różnych zasadach zagospodarowania
- Nieprzekraczalna linia zabudowy
- Stanowisko archeologiczne wraz ze strefą ochrony archeologicznej oraz numerem AZP
- Oznaczenie graficzne, symbol i nazwa przeznaczenia terenu:
 - P Teren produkcji
 - PEF-ZP Teren elektrowni słonecznej lub zieleni urządzonej
 - KDL Teren drogi lokalnej
 - IWU Teren ujęcia wód

OZNACZENIA PLANU MIEJSCOWEGO O CHARAKTERZE INFORMACYJNYM LUB WYNIKAJĄCE Z PRZEPISÓW ODRĘBNYCH:

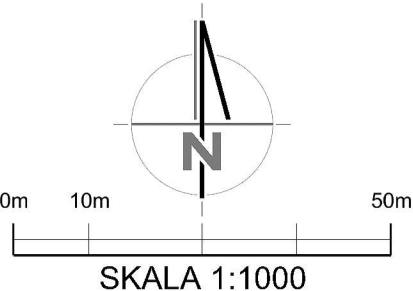
- Wymiarowanie [m]
- ul. Mechaniczna
- Granice pasa drogowego zlokalizowanego poza obszarem objętym planem miejscowym wraz z nazwą ulicy
- Kablowa linia elektroenergetyczna średniego napięcia 15 kV
- Rozdzielnia SN
- Sieć wodociągowa - główna
- Granica strefy ochrony bezpośredniej ujęcia wody
- Ujęcie wody "Warszawska"
- Sieć kanalizacji sanitarnej
- Sieć kanalizacji deszczowej
- Sieć ciepłownicza
- Lokalny Zbiornik Wód Podziemnych Końskie
- Obszar aglomeracji Końskie

Wyrys ze zmiany studium uwarunkowań i kierunków zagospodarowania przestrzennego miasta i gminy Końskie Uchwała Nr XXI/189/2020 Rady Miejskiej w Końskich z dnia 30 czerwca 2020 r.



LEGENDA:

- Granica obszaru objętego planem miejscowym
- Droga gminna
- Granica obszarów objętych ustaleniami miejscowych planów zagospodarowania przestrzennego
- Teren zabudowy produkcyjnej
- Stanowisko archeologiczne



WSPÓŁRZĘDNE GEODEZYJNE: PL-2000 strefa 7
ZŹRÓDŁO: PODGIK w Końskich
ZASADNICZEJ: Licencja nr GN.6642.607.2024_2605_P z dnia 7.03.2024 r.



INWESTOR: Urząd Miasta i Gminy Końskie
ul. Partyzantów 1, 26-200 Końskie
TEMAT: Miejscowy plan zagospodarowania przestrzennego dla fragmentu terenu miasta Końskie zlokalizowanego przy ulicach Ceramicznej i Mechanicznej
RYSUNEK: Rysunek planu miejscowego
Załącznik nr 1 do Uchwały Nr XVI/108/2025 Rady Miejskiej w Końskich z dnia 26 czerwca 2025 r.
OPRACOWAŁ: MASTERPLAN Maciej Niżborski
SKALA: 1:1000 DATA: 26 czerwca 2025 r.